




**PLAN LOCAL D'URBANISME
INTERCOMMUNAL DU PAYS D'AUBAGNE ET DE L'ETOILE**

L. REGLEMENT : SERVITUDES D'URBANISME



SOMMAIRE DU REGLEMENT - PIECES ECRITES

L.1 LISTE DES EMPLACEMENTS RESERVES - VOIRIE

Liste

L.2 LISTE DES AUTRES EMPLACEMENTS RESERVES

Liste équipements.....

Liste Mixité sociale.....


L.3 LISTE DES SERVITUDES DE PRE LOCALISATION.....

Liste des pré-emplacements



**PLAN LOCAL D'URBANISME
INTERCOMMUNAL DU PAYS D'AUBAGNE ET DE L'ETOILE**

L.1 LISTE DES EMPLACEMENTS RESERVES VOIRIE



Liste emplacements réservés - voirie

Commune	Numéro	Emprise	Bénéficiaire	Objet	Identifiant
AUBAGNE	1	16	Commune	Aménagement de la RD 44 A (la Thuilière)	ABG-1-16
AUBAGNE	2	20	Commune	Aménagement RN 96 - avenue Salengro	ABG-2-20
AUBAGNE	3	16	Commune	Aménagement de la RD 43 (route de Beaudinard)	ABG-3-16
AUBAGNE	4	16	Commune	Aménagement de la RD 44 route d'Eoures	ABG-4-16
AUBAGNE	5	8	Commune	Aménagement allée de la fourmi	ABG-5-8
AUBAGNE	6	20	Commune	Aménagement RD 559 A route de la Bédoule	ABG-6-20
AUBAGNE	7	12	Commune	Aménagement de la RD 43 B (Les Aubes)	ABG-7-12
AUBAGNE	8	12	Commune	Aménagement chemin du Bon Civet (la Tourtelle)	ABG-8-12
AUBAGNE	9	12	Commune	Aménagement du chemin d'Aubagne du Charrel	ABG-9-12
AUBAGNE	10	8	Commune	Aménagement chemin du Vallon des Gavots	ABG-10-8
AUBAGNE	11	8	Commune	Voie nouvelle (traverse Poucel)	ABG-11-8
AUBAGNE	12	12	Commune	Aménagement chemin des Creissauds	ABG-12-12
AUBAGNE	13	8	Commune	Aménagement chemin des Creissauds	ABG-13-8
AUBAGNE	14	12	Commune	Aménagement du chemin de la Pérussonne	ABG-14-12
AUBAGNE	15	30	AMP	Aménagement de la RD 2 (carrefour la Planque au pont de Lamagnon) pour entrée de ville et réservation pour passage du BHNS	ABG-15-30
AUBAGNE	16	20	Commune	Aménagement de la RD 2 (voie des Joncquiers à Gémenos)	ABG-16-20
AUBAGNE	17	25	AMP	Aménagement RD 2	ABG-17-25
AUBAGNE	18	12	Commune	Aménagement du chemin Saint Michel	ABG-18-12
AUBAGNE	19	8	Commune	Aménagement chemin des Creissauds	ABG-19-8
AUBAGNE	20	12	Commune	Aménagement de la RD 43 d (St Jean des Garguier)	ABG-20-12
AUBAGNE	21	12	Commune	Aménagement route de la Louve	ABG-21-12
AUBAGNE	22	12	Commune	Aménagement du chemin des Solans	ABG-22-12
AUBAGNE	23	16	Commune	Aménagement de la RD 44 E route de Lascours	ABG-23-16
AUBAGNE	24	12	Commune	Voie à aménager (chemin de la Carreirade d'Allauch)	ABG-24-12
AUBAGNE	25	25	Commune	Aménagement RN 96 et insertion sortie A 501 (du giratoire des Solans à Roquevaire)	ABG-25-25
AUBAGNE	26	12	Commune	Aménagement chemin du Bon Civet (les Bartavelles)	ABG-26-12

Liste emplacements réservés - voirie

Commune	Numéro	Emprise	Bénéficiaire	Objet	Identifiant
AUBAGNE	27	16	AMP	Aménagement de la RD 42 (21 août 1944)	ABG-27-16
AUBAGNE	28	8	Commune	Aménagement ancien chemin de Cassis	ABG-28-8
AUBAGNE	29	12	Commune	Aménagement du chemin des Passons	ABG-29-12
AUBAGNE	30	8	Commune	Aménagement Traverses de la Muée et de la Sauvageonne	ABG-30-8
AUBAGNE	31	12	RFF	Travaux ferroviaires	ABG-31-0
AUBAGNE	32	12	Commune	Aménagement Avenue de Laute	ABG-32-12
AUBAGNE	33	8	Commune	Aménagement chemin des Espillières	ABG-33-8
AUBAGNE	35	30	AMP	Voie à aménager et carrefours (chemin de l'Avelanède)	ABG-35-30
AUBAGNE	36	8	Commune	Aménagement du chemin Font de Mai	ABG-36-8
AUBAGNE	37	12	Commune	Voie nouvelle et aménagement chemin du Quartier des Vaux	ABG-37-12
AUBAGNE	38	16	Commune	Aménagement de la RD 43 B (Pont des Beaumont)	ABG-38-16
AUBAGNE	39	12	Commune	Aménagement du chemin du quartier des Vaux	ABG-39-12
AUBAGNE	40	20	Commune	Aménagement de la RD 43 A (chemin de ceinture)	ABG-40-20
AUBAGNE	41	16	Commune	Aménagement de la RD 44 E (chemin de Longuelance)	ABG-41-16
AUBAGNE	42	12	Commune	Aménagement boulevard Gambetta	ABG-42-12
AUBAGNE	43	12	Commune	Voie Aumône en limite de Commune	ABG-43-12
AUBAGNE	44	12	Commune	Aménagement du chemin de Longuelance	ABG-44-12
AUBAGNE	45	12	Commune	Aménagement du chemin St Joseph	ABG-45-12
AUBAGNE	46	12	Commune	Aménagement Promenade Pierre Blancard	ABG-46-12
AUBAGNE	47	12	Commune	Aménagement de la Traverse de la Muscatelle	ABG-47-12
AUBAGNE	48	16	Commune	Aménagement traverse de la Bourgade	ABG-48-16
AUBAGNE	49	20	Commune	Aménagement RD 559 A	ABG-49-20
AUBAGNE	50	8	Commune	Aménagement chemin du Petit Pin Vert	ABG-50-8
AUBAGNE	51	8	Commune	Voie nouvelle et aménagement (impasse Marie Antoinette/Vert Logis)	ABG-51-8
AUBAGNE	52	16	Commune	Aménagement RD 559 A route de la Ciotat	ABG-52-16
AUBAGNE	53	10	Commune	Aménagement du chemin de Riquet	ABG-53-10
AUBAGNE	54	4	Commune	Voie nouvelle piétonnière (Riquet/St Michel)	ABG-54-4
AUBAGNE	55	22	AMP	Réservation pour passage du BHNS	ABG-55-22

Liste emplacements réservés - voirie

Commune	Numéro	Emprise	Bénéficiaire	Objet	Identifiant
AUBAGNE	56	8	Commune	Aménagement impasse des Espillières	ABG-56-8
AUBAGNE	57	20	Etat	Aménagement bretelle sortie autoroute Pont de l'Etoile	ABG-57-20
AUBAGNE	58	20	Commune	Aménagement RD 8n	ABG-58-20
AUBAGNE	59	12	Commune	Voie nouvelle (quartier de l'Aumône) traverse de la Bastidonne	ABG-59-12
AUBAGNE	60	20	Commune	Aménagement carrefour entre RD 559 et RD 43 A	ABG-60-20
AUBAGNE	61	0	Commune	Aménagement carrefour entre RD 8n et RD 559 A	ABG-61-0
AUBAGNE	62	20	Commune	Aménagement RD 8 Avenue de Verdun (de Ganteaume à St Antoine)	ABG-62-20
AUBAGNE	63	0	AMP	Voie nouvelle liaison Pôle d'Echange/RN 96/projet Val'Tram	ABG-63-0
AUBAGNE	64	6	Commune	Aménagement voie du Moulin du Béal	ABG-64-6
AUBAGNE	65	8	Commune	Aménagement du chemin Saint Michel	ABG-65-8
AUBAGNE	66	8	Commune	Aménagement Impasse Marie- Antoinette	ABG-66-8
AUBAGNE	67	16	Commune	Aménagement voie Traverse du Chemin de Fer	ABG-67-16
AUBAGNE	69	12	Commune	Aménagement avenue des Aubépines	ABG-69-12
AUBAGNE	70	18	AMP	Aménagement Chemin de Bonne Nouvelle	ABG-70-18
AUBAGNE	71	16	Commune	Aménagement carrefour entre RD 8n et RD 43a	ABG-71-16
AUBAGNE	72	0	Commune	Aménagement de l'impasse de l'Huveaune	ABG-72-0
AUBAGNE	73	10	AMP	Aménagement piste ONF	ABG-73-10
AUBAGNE	74	10	AMP	Aménagement piste ONF	ABG-74-10
AUBAGNE	75	6	AMP	Aménagement piste DFCI	ABG-75-6
AUBAGNE	76	10	AMP	Aménagement piste ONF	ABG-76-10
AUBAGNE	77	6	AMP	Aménagement piste DFCI	ABG-77-6
AUBAGNE	78	10	AMP	Aménagement piste ONF	ABG-78-10
AUBAGNE	79	10	AMP	Aménagement piste ONF	ABG-79-10
AUBAGNE	80	10	AMP	Aménagement piste ONF	ABG-80-10
AUBAGNE	81	6	AMP	Aménagement piste DFCI	ABG-81-6
AUBAGNE	82	10	AMP	Aménagement piste ONF	ABG-82-10
AUBAGNE	83	10	AMP	Aménagement piste ONF	ABG-83-10
AUBAGNE	84	10	AMP	Aménagement piste ONF	ABG-84-10

Liste emplacements réservés - voirie

Commune	Numéro	Emprise	Bénéficiaire	Objet	Identifiant
AUBAGNE	85	10	AMP	Aménagement piste ONF	ABG-85-10
AUBAGNE	86	10	AMP	Aménagement piste ONF	ABG-86-10
AUBAGNE	87	6	AMP	Aménagement piste DFCI	ABG-87-6
AUBAGNE	88	10	AMP	Aménagement piste ONF	ABG-88-10
AUBAGNE	89	6	AMP	Aménagement Piste DFCI	ABG-89-6
AUBAGNE	90	10	AMP	Aménagement piste ONF	ABG-90-10
AUBAGNE	91	6	AMP	Aménagement piste DFCI	ABG-91-6
AUBAGNE	92	6	AMP	Aménagement piste DFCI	ABG-92-6
AUBAGNE	93	10	AMP	Aménagement piste ONF	ABG-93-10
AUBAGNE	94	6	AMP	Aménagement piste DFCI	ABG-94-6
AUBAGNE	95	10	AMP	Aménagement piste ONF	ABG-95-10
AUBAGNE	96	6	AMP	Aménagement piste DFCI	ABG-96-6
AUBAGNE	97	6	AMP	Aménagement piste DFCI	ABG-97-6
AUBAGNE	98	10	AMP	Aménagement piste ONF	ABG-98-10
AUBAGNE	99	10	AMP	Aménagement piste ONF	ABG-99-10
AUBAGNE	100	10	AMP	Aménagement piste ONF	ABG-100-10
AUBAGNE	101	6	AMP	Aménagement piste DFCI	ABG-101-6
AUBAGNE	102	10	AMP	Aménagement piste ONF	ABG-102-10
AUBAGNE	103	10	AMP	Aménagement piste ONF	ABG-103-10
AUBAGNE	104	10	AMP	Aménagement piste ONF	ABG-104-10
AUBAGNE	105	10	AMP	Aménagement piste ONF	ABG-105-10
AUBAGNE	106	10	AMP	Aménagement piste ONF	ABG-106-10
AUBAGNE	107	10	AMP	Aménagement piste ONF	ABG-107-10
AUBAGNE	108	6	AMP	Aménagement piste DFCI	ABG-108-6
AUBAGNE	109	6	AMP	Aménagement piste DFCI	ABG-109-6
AUBAGNE	110	6	AMP	Aménagement piste DFCI	ABG-110-6
AUBAGNE	111	6	AMP	Aménagement piste DFCI	ABG-111-6
AUBAGNE	112	10	AMP	Aménagement piste ONF	ABG-112-10

Liste emplacements réservés - voirie

Commune	Numéro	Emprise	Bénéficiaire	Objet	Identifiant
AUBAGNE	113	10	AMP	Aménagement piste ONF	ABG-113-10
AUBAGNE	114	6	AMP	Aménagement piste ONF	ABG-114-6
AUBAGNE	115	10	AMP	Aménagement piste ONF	ABG-115-10
AUBAGNE	116	6	AMP	Aménagement piste DFCI	ABG-116-6
AUBAGNE	117	6	AMP	Aménagement piste DFCI	ABG-117-6
AUBAGNE	118	6	AMP	Aménagement piste DFCI	ABG-118-6
AUBAGNE	119	6	AMP	Aménagement piste DFCI	ABG-119-6
AUBAGNE	120	6	AMP	Aménagement piste DFCI	ABG-120-6
AUBAGNE	121	10	AMP	Aménagement piste ONF	ABG-121-10
AUBAGNE	122	4	Commune	Aménagement de l'impasse Marie- Antoinette	ABG-122-4
AUBAGNE	123	12	Commune	Aménagement carrefour entre RD 2et RD 43 (la Planque)	ABG-123-12
AUBAGNE	124	8	Commune	Aménagement et création de voie avec trame verte (avenue de l'Amitié)	ABG-124-8
AUBAGNE	125	8	Commune	Aménagement carrefour vieux chemin de Cassis et Traverse Poucel	ABG-125-8
AUBAGNE	126	12	Commune	Aménagement boulevard Ganteaume	ABG-126-12
AUBAGNE	127	12	Commune	Aménagement de l'avenue de la Paix	ABG-127-12
AUBAGNE	128	40	Commune	Aménagement RD8n route de Toulon (du giratoire de la Bourbonne)	ABG-128-40
AUBAGNE	129	8	Commune	Aménagement du chemin des Arnauds	ABG-129-8
AUBAGNE	130	10	Commune	Aménagement du chemin du Château	ABG-130-10
AUBAGNE	131	16	Commune	Chemin de Langlade	ABG-131-16
AUBAGNE	132	12	Commune	Aménagement du chemin de l'Aumône Vieille	ABG-132-12
AUBAGNE	133	30	AMP	Aménagement de la RD 2 (carrefour la Planque au pont de Lamagnon) - BHNS	ABG-133-30
AUBAGNE	134	20	Commune	Aménagement RD 8 (de la RD 559 A au Pont des Six Fenêtres)	ABG-134-20
AUBAGNE	136	8	Commune	Chemin des Sources	ABG-136-8
AUBAGNE	137	8	Commune	Aménagement chemin du Ruissatel	ABG-137-8
AUBAGNE	139	8	Commune	Elargissement - chemin de la Perussonne	ABG-139-8
AUBAGNE	140	8	Commune	Elargissement - avenue de la Coueste	ABG-140-8
AUBAGNE	141	8	Commune	Aménagement du chemin des Espillères	ABG-141-8

Liste emplacements réservés - voirie

Commune	Numéro	Emprise	Bénéficiaire	Objet	Identifiant
AUBAGNE	142	20	AMP	Réservation pour passage du BHNS	ABG-142-20
AUBAGNE	143	13	AMP	Réservation pour passage du BHNS	ABG-143-13
AUBAGNE	144	8	AMP	Réservation pour passage du BHNS	ABG-144-8
AUBAGNE	145	20	AMP	Réservation pour passage du BHNS	ABG-145-20
AUBAGNE	146	8	Commune	Aménagement et Voie nouvelle (avenue du 24 avril 1915)	ABG-146-8
AUBAGNE	147	12	Commune	Aménagement du chemin du Charrel	ABG-147-12
AUBAGNE	148	8	Commune	Aménagement du chemin des Ravau	ABG-148-8
AUBAGNE	149	8	Commune	Aménagement du chemin des Royantes	ABG-149-8
AUBAGNE	150	8	Commune	Aménagement de la traverse des Jourdans	ABG-150-8
AUBAGNE	152	8	Commune	Aménagement du chemin de la Martiselle	ABG-152-8
AUBAGNE	153	8	Commune	Aménagement du chemin des Boyers	ABG-153-8
AUBAGNE	156	16	Commune	Aménagement de l'avenue de Garlaban	ABG-156-16
AUBAGNE	157	6	Commune	Aménagement du Vallon du Roy	ABG-157-6
AUBAGNE	158	0	Commune	Aménagement carrefour entre RD 8n et RD 559 A	ABG-158-0
AUBAGNE	159	12	AMP	Aménagement de la voirie Parc d'Activités Sarlier	ABG-159-12
AUBAGNE	161	6	Commune	Elargissement du chemin de Royante	ABG-161-6
AUBAGNE	162	15	Commune	Pont + voirie	ABG-162-15
AUBAGNE	163	15	Commune	Pont + voirie	ABG-163-15
AUBAGNE	164	8	Commune	Elargissement - chemin du grand pin vert	ABG-164-8
AUBAGNE	165	8	Commune	Elargissement - chemin de la Gastaude	ABG-165-8
AUBAGNE	166	9	AMP	Cheminement doux	ABG-166-9
AUBAGNE	167	5	AMP	Cheminement doux	ABG-167-5
AUBAGNE	168	10	AMP	Aménagement piste ONF	ABG-168-10
AUBAGNE	169	10	AMP	Aménagement piste ONF	ABG-169-10
AUBAGNE	170	10	AMP	Aménagement piste ONF	ABG-170-10
AUBAGNE	171	4	AMP	Cheminement doux	ABG-171-4
AUBAGNE	172	3	AMP	Cheminement piéton	ABG-172-3
AUBAGNE	174	14	Commune	Elargissement de la voie	ABG-174-14

Liste emplacements réservés - voirie

Commune	Numéro	Emprise	Bénéficiaire	Objet	Identifiant
AURIOL	1	2	Commune	Elargissement voirie	ARL-1-2
AURIOL	2	2	Commune	Elargissement voirie	ARL-2-2
AURIOL	3	0	Commune	Aire de retournement	ARL-3-0
AURIOL	4	3	Commune	Elargissement voirie	ARL-4-3
AURIOL	5	0	Commune	Aire de retournement	ARL-5-0
AURIOL	6	2	Commune	Elargissement voirie	ARL-6-2
AURIOL	7	2	Commune	Elargissement voirie	ARL-7-2
AURIOL	8	2	Commune	Elargissement voirie	ARL-8-2
AURIOL	9	3	Commune	Elargissement voirie	ARL-9-3
AURIOL	10	3	Commune	Elargissement voirie	ARL-10-3
AURIOL	11	3	Commune	Elargissement voirie	ARL-11-3
AURIOL	12	3	Commune	Elargissement voirie	ARL-12-3
AURIOL	13	5	Commune	Elargissement voirie - chemin de Bassan	ARL-13-5
AURIOL	14	3	Commune	Elargissement voirie - chemin de Bassan	ARL-14-3
AURIOL	15	8	Commune	Elargissement voirie	ARL-15-8
AURIOL	16	8	Commune	Création et élargissement voirie	ARL-16-8
AURIOL	17	8	Commune	Elargissement voirie	ARL-17-8
AURIOL	18	8	Commune	Elargissement voirie	ARL-18-8
AURIOL	20	2	Commune	Elargissement voirie	ARL-20-2
AURIOL	21	3	Commune	Aménagement voirie	ARL-21-3
AURIOL	22	0	Commune	Aménagement voirie	ARL-22-0
AURIOL	23	6	Commune	Aménagement voirie	ARL-23-6
AURIOL	24	6	Commune	Elargissement voirie - Rue de la Martelière	ARL-24-6
AURIOL	25	0	Commune	Aire de retournement	ARL-25-0
AURIOL	26	2	Commune	Elargissement voirie	ARL-26-2
AURIOL	27	2	Commune	Elargissement voirie	ARL-27-2
AURIOL	28	2	Commune	Elargissement voirie	ARL-28-2
AURIOL	29	2	Commune	Elargissement voirie	ARL-29-2

Liste emplacements réservés - voirie

Commune	Numéro	Emprise	Bénéficiaire	Objet	Identifiant
AURIOL	30	0	Commune	Aire de retournement	ARL-30-0
AURIOL	31	5	Commune	Voirie / parking	ARL-31-5
AURIOL	32	5	Commune	Elargissement voirie - Chemin de la Michèle	ARL-32-5
AURIOL	33	2	Commune	Elargissement voirie - Chemin de la Michèle	ARL-33-2
AURIOL	34	2	Commune	Elargissement voirie	ARL-34-2
AURIOL	35	2	Commune	Elargissement voirie	ARL-35-2
AURIOL	36	4	Commune	Elargissement voirie - Chemin du Braou	ARL-36-4
AURIOL	37	2	Commune	Elargissement voirie - Chemin des Lagets	ARL-37-2
AURIOL	38	3	Commune	Elargissement voirie - Chemin Saint-Francet	ARL-38-3
AURIOL	39	16	Commune	Aménagement RD45a entre la ste Baume et RD560	ARL-39-0
AURIOL	40	4	Commune	Cheminement doux	ARL-40-4
AURIOL	41	0	Département	Carrefour RD45 / RD45a	ARL-41-0
AURIOL	42	0	Commune	Couverture pour gestion des eaux pluviales	ARL-42-0
AURIOL	44	5	AMP	Piste DFCI -défense incendie	ARL-44-5
AURIOL	45	5	AMP	Piste DFCI -défense incendie	ARL-45-5
AURIOL	46	0	Département	Carrefour pont de joux RD560 - RD96	ARL-46-0
AURIOL	47	2	Commune	Elargissement voirie	ARL-47-2
AURIOL	48	12	Département	Aménagement RD45d	ARL-48-12
AURIOL	49	5	AMP	Piste DFCI - défense incendie	ARL-49-5
AURIOL	50	3	Commune	Chemin piétonnier	ARL-50-3
AURIOL	51	2	Commune	Elargissement voirie	ARL-51-2
AURIOL	52	5	Commune	Elargissement voirie - Chemin du Braou	ARL-52-5
AURIOL	53	3	Commune	Elargissement voirie	ARL-53-3
AURIOL	55	25	Département	Aménagement RD560 - partie ouest	ARL-55-25
AURIOL	56	3	Commune	Elargissement voirie	ARL-56-3
AURIOL	57	6	Commune	Aménagement voirie	ARL-57-6
AURIOL	58	0	Commune	Aménagement voirie	ARL-58-0
AURIOL	59	3	Commune	Elargissement voirie	ARL-59-3

Liste emplacements réservés - voirie

Commune	Numéro	Emprise	Bénéficiaire	Objet	Identifiant
AURIOL	60	5	AMP	Elargissement voirie	ARL-60-5
AURIOL	61	2	Commune	Elargissement voirie	ARL-61-2
AURIOL	62	6	Commune	Elargissement voirie - Rue de la Pompe	ARL-62-6
AURIOL	63	8	Commune	Elargissement voirie - Chemin de Saint-Pierre	ARL-63-8
AURIOL	64	25	Département	Aménagement RD560 - partie Est	ARL-64-25
AURIOL	65	2	Commune	Elargissement voirie	ARL-65-2
AURIOL	66	2	Commune	Elargissement voirie - Chemin de la Michèle	ARL-66-2
AURIOL	67	2	Commune	Elargissement voirie	ARL-67-2
AURIOL	68	3	Commune	Elargissement voirie - Chemin de la Michèle	ARL-68-3
AURIOL	69	0	Commune	Aire de retournement	ARL-69-0
AURIOL	70	3	Commune	Elargissement voirie	ARL-70-3
AURIOL	72	2	Commune	Elargissement voirie - Chemin Saint-Francet	ARL-72-2
AURIOL	73	8	Commune	Création route	ARL-73-8
AURIOL	74	0	Commune	Elargissement de voirie	ARL-74-0
AURIOL	75	6	Commune	Création route	ARL-75-6
AURIOL	76	0	Commune	Elargissement	ARL-76-0
AURIOL	71	6	Commune	Elargissement chemin de Bon Vallon	ARL-71-6
AURIOL	78	25	Commune	Elargissement RD96	ARL-78-25
AURIOL	77	6	AMP	Création piste DFCI	ARL-77-6
AURIOL	80	0	Commune	Cheminement piéton - gestion ripisylve	ARL-80-2.5
AURIOL	79	4	Commune	Cheminement piéton	ARL-79-4
BELCODÈNE	1	5	Commune	Elargissement du chemin d'accès et création d'une aire de manifestations temporaires	BCD-1-5
BELCODÈNE	2	6	Commune	Acquisition du chemin d'accès aux pompes de prélèvement d'eaux potables	BCD-2-6
BELCODÈNE	3	8	Commune	Aménagement et extension du chemin de la Pouzzaraque	BCD-3-8
BELCODÈNE	4	8	Commune	Aménagement et extension du chemin de Cros de Claudas	BCD-4-8
BELCODÈNE	5	8	Commune	Aménagement du chemin des Barreliers	BCD-5-8
BELCODÈNE	6	20	Commune	Aménagement de la RD 908	BCD-6-20

Liste emplacements réservés - voirie

Commune	Numéro	Emprise	Bénéficiaire	Objet	Identifiant
BELCODÈNE	7	8	Commune	Aménagement du chemin de la Sablière	BCD-7-8
BELCODÈNE	8	8	Commune	Aménagement du chemin de Cros de Cabane	BCD-8-8
BELCODÈNE	9	8	Commune	Aménagement du chemin des Cantonniers	BCD-9-8
BELCODÈNE	10	8	Commune	Aménagement du chemin de la Cadenière	BCD-10-8
BELCODÈNE	11	8	Commune	Aménagement du chemin du Grand Lot	BCD-11-8
BELCODÈNE	12	8	Commune	Aménagement du chemin de la Bergerie	BCD-12-8
BELCODÈNE	13	8	Commune	Aménagement du chemin de la Grande Gorgue	BCD-13-8
BELCODÈNE	14	12	Commune	Aménagement de la RD 46b	BCD-14-12
BELCODÈNE	15	8	Commune	Aménagement de l'allée du cimetière	BCD-15-8
BELCODÈNE	16	8	Commune	Aménagement du chemin de l'Adret	BCD-16-8
BELCODÈNE	17	8	Commune	Aménagement du chemin du Coulet	BCD-17-8
BELCODÈNE	18	12	Commune	Aménagement de la RD 46b	BCD-18-12
BELCODÈNE	19	10	Commune	Aménagement de la RD 46b	BCD-19-10
BELCODÈNE	20	8	Commune	Aménagement du chemin des Michels	BCD-20-8
BELCODÈNE	21	8	Commune	Elargissement	BCD-21-8
BELCODÈNE	22	8	Commune	Elargissement	BCD-22-8
CADOLIVE	1	6	Commune	Chemin de l'ancien criblage	CDL-1-6
CADOLIVE	2	8	Commune	Création de voie vers les Gorgues Nord	CDL-2-8
CADOLIVE	3	4	Commune	Elargissement accès	CDL-3-4
CADOLIVE	4	0	Commune	Accès parking	CDL-4-0
CUGES-LES-PINS	1	8	Commune	Chemin de la Curasse	CLP-1-8
CUGES-LES-PINS	2	0	Département	Aménagement de la RD8n entrée ouest et aménagement paysager	CLP-2-0
CUGES-LES-PINS	3	8	Commune	Chemin du puits st marc	CLP-3-8
CUGES-LES-PINS	4	20	Département	Aménagement de la RD8n depuis la fin de la deuxième rue jusqu'à la limite communale Est	CLP-4-20
CUGES-LES-PINS	5	20	Département	Aménagement de la RD8n entre la limite communale Ouest et l'origine de la deuxième rue	CLP-5-20
CUGES-LES-PINS	6	6	Commune	Traverse des Aubins	CLP-6-6

Liste emplacements réservés - voirie

Commune	Numéro	Emprise	Bénéficiaire	Objet	Identifiant
CUGES-LES-PINS	7	8	Commune	Impasse de l'embellie	CLP-7-8
CUGES-LES-PINS	8	8	Commune	Chemin de notre dame	CLP-8-8
CUGES-LES-PINS	9	12	Commune	Chemin de Raphaële	CLP-9-12
CUGES-LES-PINS	10	15	Commune	Aménagement du chemin Ste Catherine en deuxième rue de l'avenue Victor Hugo à la RD8n (recalibrage)	CLP-10-15
CUGES-LES-PINS	11	8	Commune	Chemin St Dominique	CLP-11-8
CUGES-LES-PINS	12	0	Commune	Aménagement de voirie	CLP-12-0
CUGES-LES-PINS	13	0	Commune	Chemin de pierre Blanche	CLP-13-0
CUGES-LES-PINS	14	8	Commune	Traverse de l'oratoire	CLP-14-8
CUGES-LES-PINS	15	0	Commune	Aménagement de voirie	CLP-15-0
CUGES-LES-PINS	16	8	Commune	Chemin du cimetière	CLP-16-8
CUGES-LES-PINS	17	0	Commune	Chemin de Valcros	CLP-17-0
CUGES-LES-PINS	18	8	Commune	Traverse de l'oratoire	CLP-18-8
CUGES-LES-PINS	19	8	Commune	Chemin de Ribassee (cros reynier)	CLP-19-8
CUGES-LES-PINS	20	8	Commune	Chemin de la feutrière	CLP-20-8
CUGES-LES-PINS	21	6	Commune	Traverse des Auberts	CLP-21-6
CUGES-LES-PINS	22	16	Département	Aménagement de la RD8n entrée Est	CLP-22-16
CUGES-LES-PINS	23	8	Commune	Aménagement de voirie / Hameaux des Roux	CLP-23-8
CUGES-LES-PINS	24	8	Commune	Traverse Puyricard	CLP-24-8
CUGES-LES-PINS	25	8	Commune	Chemin des favelouns	CLP-25-8
CUGES-LES-PINS	26	2	Commune	Cheminement piéton	CLP-26-2
CUGES-LES-PINS	27	8	Commune	Acquisition route	CLP-27-8
CUGES-LES-PINS	28	5	Commune	Elargissement voirie	CLP-28-5
CUGES-LES-PINS	29	8	Commune	Elargissement voirie et mode doux	CLP-29-8
CUGES-LES-PINS	30	4	Commune	Cheminement piéton	CLP-30-4
LA BOUILLADISSE	1	25	Département	Elargissement de la RD96	LBD-1-25
LA BOUILLADISSE	2	10	Commune	Aire de retournement	LBD-2-10
LA BOUILLADISSE	3	10	Commune	Aire de retournement	LBD-3-10

Liste emplacements réservés - voirie

Commune	Numéro	Emprise	Bénéficiaire	Objet	Identifiant
LA BOUILLADISSE	4	10	AMP	Aire de retournement DFCI	LBD-4-10
LA BOUILLADISSE	5	8	AMP	Accès DFCI	LBD-5-8
LA BOUILLADISSE	6	8	Commune	Création de voie - Le pigeonnier	LBD-6-8
LA BOUILLADISSE	7	6	Commune	Création de voie - Les Boyers	LBD-7-6
LA BOUILLADISSE	8	6	Commune	Voie - Rue du 14 Juillet	LBD-8-6
LA BOUILLADISSE	9	6	Commune	Voie - Chemin des battiers	LBD-9-6
LA BOUILLADISSE	10	8	Commune	Elargissement de voie accès au cimetière	LBD-10-8
LA BOUILLADISSE	11	8	Commune	Voie - Ancien chemin d'Aix	LBD-11-8
LA BOUILLADISSE	12	4	Commune	Cheminement piéton	LBD-12-4
LA BOUILLADISSE	13	6	Commune	Voie - Rue Félix Lescure	LBD-13-6
LA BOUILLADISSE	14	8	Commune	Voie - Quartier du Vieux Bouilladisse	LBD-14-8
LA BOUILLADISSE	15	8	Commune	Voie à créer - Quartier du Vieux Bouilladisse	LBD-15-8
LA BOUILLADISSE	16	6	Commune	Voie - Chemin de Baume de Marron	LBD-16-6
LA BOUILLADISSE	17	4	Commune	Voie - Chemin de Blaise	LBD-17-4
LA BOUILLADISSE	18	4	Commune	Création d'un chemin piétonnier - Quartier du Vieux Bouilladisse	LBD-18-4
LA BOUILLADISSE	19	4	Commune	Chemin piéton - Résidence la Mitaine	LBD-19-4
LA BOUILLADISSE	20	13	Commune	Création de voie - Usine Méger	LBD-20-13
LA BOUILLADISSE	21	12	Commune	Voie - Chemin dit des Gorguettes	LBD-21-12
LA BOUILLADISSE	22	6	Commune	Voie - Chemin de Sive	LBD-22-6
LA BOUILLADISSE	23	6	Commune	Voie - Chemin de l'Union	LBD-23-6
LA BOUILLADISSE	24	6	Commune	Voie - Chemin de St Jacquet	LBD-24-6
LA BOUILLADISSE	25	6	Commune	Voie à créer - Rue des Gisclans	LBD-25-6
LA BOUILLADISSE	26	6	Commune	Voie - Chemin du Baou	LBD-26-6
LA BOUILLADISSE	27	10	Commune	Aire de retournement	LBD-27-10
LA BOUILLADISSE	28	6	Commune	Voie avec plaque de retournement - Chemin du Tonneau	LBD-28-6
LA BOUILLADISSE	29	6	Commune	Voie - Chemin des Marseillais	LBD-29-6
LA BOUILLADISSE	30	6	Commune	Voie - Chemin des Barres	LBD-30-6
LA BOUILLADISSE	31	6	Commune	Voie - Chemin des Marcellines	LBD-31-6

Liste emplacements réservés - voirie

Commune	Numéro	Emprise	Bénéficiaire	Objet	Identifiant
LA BOUILLADISSE	32	6	Commune	Voie - Chemin du Réservoir	LBD-32-6
LA BOUILLADISSE	33	4	Commune	Cheminement piéton	LBD-33-4
LA BOUILLADISSE	34	6	Commune	Voie - Chemin du Vallat de Rigon	LBD-34-6
LA BOUILLADISSE	35	6	Commune	Voie - Chemin des Mines	LBD-35-6
LA BOUILLADISSE	36	12	Département	CD45E	LBD-36-12
LA BOUILLADISSE	37	6	Commune	Voie avec raquette de retournement - Chemin de Villepontoux	LBD-37-6
LA BOUILLADISSE	38	8	Commune	Voie desservant le jardin public au Boyers Chemin de la Baronne	LBD-38-8
LA BOUILLADISSE	39	4	Commune	Cheminement piéton	LBD-39-4
LA BOUILLADISSE	40	6	Commune	Voie - Avenue J. Santucci	LBD-40-6
LA BOUILLADISSE	41	8	Commune	Voie - Chemin de la Chapelle	LBD-41-8
LA BOUILLADISSE	42	8	Commune	Voie accès au stade - cheminement piéton et revalorisation de la ripisylve	LBD-42-8
LA BOUILLADISSE	43	4	Commune	Cheminement piéton - avenue de Bigarron	LBD-43-4
LA BOUILLADISSE	44	8	Commune	Voie - Chemin des Négrels - Ch. Du Plantiers	LBD-44-8
LA BOUILLADISSE	45	6	Commune	Voie - lotissement Chante cigale	LBD-45-6
LA BOUILLADISSE	46	10	Commune	Aire de retournement	LBD-46-10
LA BOUILLADISSE	47	6	Commune	Voie - La Bourine	LBD-47-6
LA BOUILLADISSE	48	8	Commune	Voie - Chemin de Coutran	LBD-48-8
LA BOUILLADISSE	49	8	Commune	Voie - La carraire de Bouire	LBD-49-8
LA BOUILLADISSE	50	8	Commune	Voie - "Les Playes" et Plan-Redon	LBD-50-8
LA BOUILLADISSE	51	4	Commune	Cheminement piéton	LBD-51-4
LA BOUILLADISSE	52	4	Commune	Voie - Chemin du Grand Coulet	LBD-52-4
LA BOUILLADISSE	53	8	Commune	Voie - Chemin de la Gandole	LBD-53-8
LA BOUILLADISSE	54	10	Commune	Aire de retournement	LBD-54-10
LA BOUILLADISSE	55	6	Commune	Voie - Chemin de la Passerelle	LBD-55-6
LA BOUILLADISSE	56	6	Commune	Voie à créer - Chemin des Escassiers	LBD-56-6
LA BOUILLADISSE	57	10	Commune	Aire de retournement	LBD-57-10
LA BOUILLADISSE	58	8	Commune	Voie - Chemin de St Honorat	LBD-58-8
LA BOUILLADISSE	59	6	Commune	Voie - Chemin des Encrimauds	LBD-59-6

Liste emplacements réservés - voirie

Commune	Numéro	Emprise	Bénéficiaire	Objet	Identifiant
LA BOUILLADISSE	60	6	Commune	Voie - Traverse des Escassiers	LBD-60-6
LA BOUILLADISSE	61	3	Commune	Cheminement piéton	LBD-61-3
LA BOUILLADISSE	62	8	Commune	Voie - Elargissement du carrefour - Av, Isidore Gautier	LBD-62-8
LA BOUILLADISSE	63	6	Commune	Voie - Stade	LBD-63-6
LA BOUILLADISSE	64	12	AMP	CD45E	LBD-64-12
LA BOUILLADISSE	65	4	Commune	Voie - Chemin des Playes vers Auriol	LBD-65-4
LA BOUILLADISSE	66	6	Commune	Voie - Chemin des Playes	LBD-66-6
LA BOUILLADISSE	67	6	AMP	Voie DFCI avec 2 aires de retournement de 10 m	LBD-67-6
LA BOUILLADISSE	68	6	Commune	Alignement de voirie - chemin de Magne	LBD-68-6
LA BOUILLADISSE	70	6	Commune	Voirie - accès pompiers	LBD-70-6
LA BOUILLADISSE	71	10	Commune	Aire de retournement - Coutran	LBD-71-10
LA BOUILLADISSE	72	6	AMP	Accès DFCI	LBD-72-6
LA BOUILLADISSE	73	6	Commune	Chemin à créer - La Tuilerie	LBD-73-6
LA BOUILLADISSE	74	10	Commune	Aire de retournement	LBD-74-10
LA BOUILLADISSE	75	6	AMP	Accès DFCI	LBD-75-6
LA BOUILLADISSE	76	4	Commune	Alignement de voirie Chemin des Chaboeufs nord	LBD-76-4
LA BOUILLADISSE	77	6	Commune	Alignement de voirie Chemin des Chaboeufs sud	LBD-77-6
LA BOUILLADISSE	78	8	Commune	Alignement de voirie Av Marcel long	LBD-78-8
LA BOUILLADISSE	79	6	Commune	Alignement de voirie Route de Valdonne	LBD-79-6
LA BOUILLADISSE	80	0	Commune	Giratoire / croisement	LBD-80-0
LA BOUILLADISSE	81	2,5	Commune	Cheminement piéton	LBD-81-2,5
LA BOUILLADISSE	82	2,5	Commune	Chemin du Garri	LBD-82-2,5
LA BOUILLADISSE	83	7	Commune	Voie - Avenue Gautier	LBD-83-7
LA BOUILLADISSE	86	4	Commune	Cheminement piéton	LBD-86-4
LA BOUILLADISSE	87	0	Commune	Cheminement piéton	LBD-87-0
LA BOUILLADISSE	88	4	Commune	Cheminement piéton	LBD-88-4
LA BOUILLADISSE	89	0	Commune	Aménagement d'un carrefour	LBD-89-0
LA BOUILLADISSE	84	14	Commune	Création chemin d'accès aux services techniques	LBD-84-14

Liste emplacements réservés - voirie

Commune	Numéro	Emprise	Bénéficiaire	Objet	Identifiant
LA BOUILLADISSE	90	4	Commune	Création d'un accès pour le centre culturel	LBD-90-4
LA DESTROUSSE	1	6	Commune	Aménagement du chemin des Veufs	LDT-1-6
LA DESTROUSSE	2	6	Commune	Elargissement du chemin actuel au lieu-dit « Font de Banque »	LDT-2-6
LA DESTROUSSE	3	0	Commune	Aménagement du chemin de Mange Agasse	LDT-3-0
LA DESTROUSSE	4	6	Commune	Aménagement d'une voie près de la coopérative	LDT-4-6
LA DESTROUSSE	5	4	Commune	Chemin piétonnier à créer	LDT-5-4
LA DESTROUSSE	6	12	Commune	Elargissement du chemin du Grand Pré	LDT-6-12
LA DESTROUSSE	7	6	Commune	Aménagement d'un chemin actuel au lieu-dit « Font de Mule » 2ème partie	LDT-7-6
LA DESTROUSSE	8	6	Commune	Aménagement d'un chemin actuel au lieu-dit « le Deven et Pierresca »	LDT-8-6
LA DESTROUSSE	9	6	Commune	Aménagement des chemins du Grand Pré et du Mascara	LDT-9-6
LA DESTROUSSE	10	0	Commune	Aménagement d'une voie près de la coopérative	LDT-10-0
LA DESTROUSSE	11	6	Commune	Voie de liaison à créer au lieu-dit « Le Grand Pré »	LDT-11-6
LA DESTROUSSE	12	6	Commune	Aménagement d'un chemin actuel au lieu-dit « du Réglage »	LDT-12-6
LA DESTROUSSE	13	25	Département	Aménagement de la RD 96	LDT-13-25
LA DESTROUSSE	14	6	Commune	Voie à créer au lieu-dit « La Tuilière »	LDT-14-6
LA DESTROUSSE	15	6	Commune	Voie à créer au lieu-dit « La Tuilière »	LDT-15-6
LA DESTROUSSE	16	8	Commune	Aménagement d'une partie du chemin de la Carreirade de Pierresca	LDT-16-8
LA DESTROUSSE	17	6	Commune	Aménagement d'un chemin actuel au lieu-dit « Font de Mule » 1ère partie	LDT-17-6
LA DESTROUSSE	18	8	Commune	Aménagement de la portion Est de la Carreirade de Pierresca	LDT-18-8
LA DESTROUSSE	19	6	Commune	Voie de liaison à créer au lieu-dit « Le Grand Pré »	LDT-19-6
LA DESTROUSSE	20	8	Commune	Aménagement du chemin de Tourtaret	LDT-20-8
LA DESTROUSSE	21	8	Commune	Voie à créer au lieu-dit « Pas de Trets »	LDT-21-8
LA DESTROUSSE	22	30	Etat	Elargissement de l'Autoroute A 58	LDT-22-30
LA DESTROUSSE	23	0	Commune	Aménagement d'un giratoire sur la RD96 Section AC N°10 et 182	LDT-23-0
LA DESTROUSSE	24	3	Commune	Chemin piétonnier à créer secteur du Grand Pré	LDT-24-3
LA DESTROUSSE	25	6	Commune	Aménagement de l'ancien Chemin d'Aix	LDT-25-6
LA DESTROUSSE	26	0	Etat	Aménagement de la sortie d'autoroute	LDT-26-0

Liste emplacements réservés - voirie

Commune	Numéro	Emprise	Bénéficiaire	Objet	Identifiant
LA PENNE-SUR-HUVEAUNE	1	10	AMP	Aménagement piste ONF	LPH-1-10
LA PENNE-SUR-HUVEAUNE	2	12	Commune	Aménagement des chemins de Pehau et de la Queirade	LPH-2-12
LA PENNE-SUR-HUVEAUNE	3	12	Commune	Aménagement RD2 – boulevard de la Gare	LPH-3-12
LA PENNE-SUR-HUVEAUNE	4	8	Commune	Aménagement voie communale et aire de retournement	LPH-4-8
LA PENNE-SUR-HUVEAUNE	5	0	Commune	Allée Grosso – aire de retournement	LPH-5-0
LA PENNE-SUR-HUVEAUNE	6	8	Commune	Aménagement de la montée du Collet	LPH-6-8
LA PENNE-SUR-HUVEAUNE	7	12	Commune	Aménagement chemin Cammi	LPH-7-12
LA PENNE-SUR-HUVEAUNE	8	6	Commune	Aménagement chemin de Perpigane et aire de retournement	LPH-8-6
LA PENNE-SUR-HUVEAUNE	10	8	Commune	Aménagement de l'allée du Canal et aire de retournement	LPH-10-8
LA PENNE-SUR-HUVEAUNE	11	6	Commune	Elargissement du chemin du Vallon du Roy	LPH-11-6
LA PENNE-SUR-HUVEAUNE	12	16	Commune	Création voie de contournement	LPH-12-16
PEYPIN	1	15	Département	Elargissement	PPN-1-15
PEYPIN	2	20	Département	Elargissement de la RD46a	PPN-2-20
PEYPIN	3	6	Commune	Elargissement du chemin du Serre de Font de Branque	PPN-3-6
PEYPIN	4	20	Département	Elargissement de la RD8	PPN-4-20
PEYPIN	5	6	Commune	Elargissement de l'Avenue des Pégoulières	PPN-5-6
PEYPIN	6	6	Commune	Elargissement de l'Avenue des Belonnets	PPN-6-6
PEYPIN	7	4	Syndicat	Chemin d'accès au réservoir du Pied de Veyrand	PPN-7-4
PEYPIN	8	0	Commune	Création aire de retournement - Av Marquis	PPN-8-0
PEYPIN	9	6	Commune	Elargissement	PPN-9-6
PEYPIN	10	6	Commune	Elargissement	PPN-10-6
PEYPIN	11	6	Commune	Elargissement	PPN-11-6
PEYPIN	14	6	Commune	Nouvelle voirie	PPN-14-6
PEYPIN	15	0	Commune	Elargissement voirie	PPN-15-0
PEYPIN	17	3	Commune	Cheminement piéton	PPN-17-3
ROQUEVAIRE	1	8	Commune	Elargissement de voie	RQV-1-8
ROQUEVAIRE	2	5	Commune	Elargissement route et parking	RQV-2-5
ROQUEVAIRE	3	14	Commune	Contre allée piétonne, cycliste, stationnement	RQV-3-14
ROQUEVAIRE	5	5	Commune	Elargissement route et parking	RQV-5-5

Liste emplacements réservés - voirie

Commune	Numéro	Emprise	Bénéficiaire	Objet	Identifiant
ROQUEVAIRE	6	8	Commune	Elargissement	RQV-6-8
SAINT-SAVOURNIN	1	4	Commune	Elargissement de voirie	SSV-1-4
SAINT-SAVOURNIN	2	4	Commune	Amélioration du chemin de Laganou avec aire de retournement	SSV-2-4
SAINT-SAVOURNIN	3	8	Commune	Elargissement et acquisition du chemin de Collet Blanc	SSV-3-8
SAINT-SAVOURNIN	4	16	Département	Elargissement de la RD46 et création d'un cheminement piétonnier	SSV-4-16
SAINT-SAVOURNIN	5	6	Commune	Elargissement du chemin du Château	SSV-5-6
SAINT-SAVOURNIN	6	9	Commune	Acquisition de la rue Leï loups Roudaïre	SSV-6-9
SAINT-SAVOURNIN	7	8	Commune	Elargissement du chemin des Plaines	SSV-7-8
SAINT-SAVOURNIN	8	6	Commune	Acquisition, amélioration et élargissement du chemin des Lilas	SSV-8-6
SAINT-SAVOURNIN	9	5	Commune	Elargissement et acquisition du chemin de la Jacquette	SSV-9-5
SAINT-SAVOURNIN	10	5	Commune	Elargissement et acquisition du chemin Chailans	SSV-10-5
SAINT-SAVOURNIN	11	5	Commune	Elargissement et acquisition du chemin des Timots	SSV-11-5
SAINT-SAVOURNIN	12	6	Commune	Elargissement du chemin Castangs	SSV-12-6
SAINT-SAVOURNIN	13	8	Commune	Elargissement et acquisition du chemin de la Patancline	SSV-13-8
SAINT-SAVOURNIN	14	8	Commune	Elargissement du chemin de l'Ortolan	SSV-14-8
SAINT-SAVOURNIN	15	0	Département	Amélioration du carrefour RD 8/ RD 46e	SSV-15-0
SAINT-SAVOURNIN	16	4	Commune	Création d'une liaison viaire entre les chemins la Chapelle et Bastide de Samat	SSV-16-4
SAINT-SAVOURNIN	17	6	Commune	Acquisition, amélioration et élargissement du chemin de Bastide de Samat	SSV-17-6
SAINT-SAVOURNIN	18	4	Commune	Elargissement de la rue du Lavoir	SSV-18-4
SAINT-SAVOURNIN	19	0	Commune	Acquisition, amélioration et élargissement du chemin du Coulet / chemin de la Source	SSV-19-0
SAINT-SAVOURNIN	20	6	Commune	Elargissement et acquisition du chemin de Poussaraque	SSV-20-6
SAINT-SAVOURNIN	21	5	Commune	Elargissement de l'impasse des Roches Blanches	SSV-21-5
SAINT-SAVOURNIN	22	0	Commune	Acquisition de l'accès viaire à la résidence Le Grand Jardin	SSV-22-0
SAINT-SAVOURNIN	23	5	Commune	Création d'une voirie vers le chemin de la résidence Le Grand Jardin	SSV-23-5
SAINT-SAVOURNIN	24	6	Commune	Elargissement du chemin de la Carreirade	SSV-24-6
SAINT-SAVOURNIN	25	6	Commune	Elargissement du chemin de la Chapelle	SSV-25-6
SAINT-SAVOURNIN	26	8	Commune	Acquisition de la voirie	SSV-26-8

Liste emplacements réservés - voirie


Commune	Numéro	Emprise	Bénéficiaire	Objet	Identifiant
SAINT-SAVOURNIN	27	6	Commune	Création d'une voirie sous le village	SSV-27-6
SAINT-SAVOURNIN	28	6	Commune	Elargissement et acquisition du chemin des Cerisiers	SSV-28-6
SAINT-SAVOURNIN	29	0	Département	Amélioration du carrefour RD 7/ Maisons Neuves	SSV-29-0
SAINT-SAVOURNIN	30	4	Commune	Voirie	SSV-30-4
SAINT-SAVOURNIN	31	2	Commune	Maintien de la liaison piétonne entre le quartier Beausoleil et la RD 46 ou le stade - Parcelle AA 190	SSV-31-2
SAINT-SAVOURNIN	32	4	Commune	Chemin piétonnier	SSV-32-4
SAINT-SAVOURNIN	33	5	Commune	Cheminement piéton	SSV-33-2
SAINT-SAVOURNIN	34	2	Commune	Cheminement piéton	SSV-34-2
SAINT-ZACHARIE	1	8	Commune	Elargissement voie de l'avenue du 8 mai	SZE-1-8
SAINT-ZACHARIE	2	8	Commune	Elargissement voie quartier des Bassins - chemin de Gaumin	SZE-2-8
SAINT-ZACHARIE	3	7	Commune	Elargissement voie Chemin des Jausseran - chemin des Naves partie nord	SZE-3-7
SAINT-ZACHARIE	4	8	Commune	Elargissement avenue J. Moulin	SZE-4-8
SAINT-ZACHARIE	5	8	Commune	Elargissement vers Auriol - Chemin Moulin de Redon	SZE-5-8
SAINT-ZACHARIE	6	7	Commune	Elargissement voie chemin des Naves partie Sud	SZE-6-7
SAINT-ZACHARIE	7	0	AMP	Déviation	SZE-7-0
SAINT-ZACHARIE	8	7	Commune	Elargissement chemin de Saint-Clair	SZE-8-7
SAINT-ZACHARIE	9	6	Commune	Désenclavement du quartier de Labus	SZE-9-6
SAINT-ZACHARIE	10	4	Commune	Cheminement piéton	SZE-10-4



**PLAN LOCAL D'URBANISME
INTERCOMMUNAL DU PAYS D'AUBAGNE ET DE L'ETOILE**

L.2 LISTE DES AUTRES EMPLACEMENTS RESERVES

- Equipements
- Mixité sociale



Liste emplacements réservés - équipements

Code	Description
A	Projet agricole
B	Bassin de rétention / Retenue collinaire / Equipement hydraulique / Pluvial
C	Cimetière
D	Déchets
E	Enseignement
L	Sport / Loisir
P	Parking / Stationnement
Q	Socio-culturel
R	Rivière
T	Transport
U	Eau usée / Assainissement / Sanitaire / Epuration
V	Espace vert / Espace public
W	Eau potable
Z	Equipements divers

Liste emplacements réservés - équipements

Commune	Code	Numéro	Objet	Bénéficiaire
AUBAGNE	R	1	Ouvrage ruissellement	GEMAPI
AUBAGNE	R	2	Berges de l'Huveaune	GEMAPI
AUBAGNE	W	3	Réservoir des Espillières	AMP
AUBAGNE	W	5	Réservoir la Bourbonne	AMP
AUBAGNE	W	6	Réservoir d'eau à Carnavan	AMP
AUBAGNE	X	7	Parking, jardin, équipements sociaux et administratifs (les Aires St Michel)	Commune
AUBAGNE	W	8	Réservoir quartier Favary	AMP
AUBAGNE	L	9	Espace sportif et de loisir (La Fondude)	Commune
AUBAGNE	X	10	Parking et espace vert (St Pierre)	Commune
AUBAGNE	D	11	Aire de compostage	Commune
AUBAGNE	T	12	Création du pôle multimodal de la ville d'Aubagne	AMP
AUBAGNE	W	13	Réservoir d'eau à Carnavan	AMP
AUBAGNE	X	14	Parking et parc public	Commune
AUBAGNE	T	16	Ouvrage pour Val'Tram	AMP
AUBAGNE	X	17	Parking Relais Chronobus RD2 Route de Gémenos	AMP
AUBAGNE	B	19	Aménagement d'une noue paysagère Parc d'Activités Sarlier	AMP
AUBAGNE	Z	20	Création de bureau	Commune
AUBAGNE	Z	21	Relocalisation des services municipaux	Commune
AUBAGNE	R	22	Aménagement des berges et du Parc Urbain, Parc d'Activités Sarlier	GEMAPI
AUBAGNE	P	24	Parking et équipement lié au fonctionnement de la ZI des Paluds	AMP
AUBAGNE	R	25	Protection et aménagement des berges de l'Huveaune quartier des Aubes	GEMAPI
AUBAGNE	R	26	Aménagement ripisylves et cheminement doux	GEMAPI
AUBAGNE	P	27	Stationnement	AMP
AUBAGNE	P	28	Parking relais	AMP
AUBAGNE	R	29	Bassin d'orage visant à l'amélioration de la qualité des rejets	GEMAPI
AUBAGNE	R	30	Préservation et aménagement des abords du bassin de Coulin	GEMAPI
AUBAGNE	R	31	Renaturation du cours d'eau Le Fauge	GEMAPI

Liste emplacements réservés - équipements

Commune	Code	Numéro	Objet	Bénéficiaire
AUBAGNE	P	181	Parking station ValTram	AMP
AURIOL	B	32	Bassin de rétention	AMP
AURIOL	B	33	Bassin de rétention	AMP
AURIOL	B	34	Bassin de rétention	AMP
AURIOL	B	35	Bassin de rétention	AMP
AURIOL	X	36	Parking + bassin de rétention	AMP
AURIOL	B	37	Bassin de rétention	AMP
AURIOL	B	38	Bassin de rétention	AMP
AURIOL	B	39	Bassin de rétention	AMP
AURIOL	U	42	Station d'épuration - font salade	AMP
AURIOL	L	43	Création d'un espace de détente et de loisirs - les Artauds	Commune
AURIOL	U	45	Extension station d'épuration	AMP
AURIOL	X	47	Voirie - stationnement - espace de détente et de loisir	Commune
AURIOL	B	48	Gestion des eaux pluviales	AMP
AURIOL	B	50	Réseau pluvial	AMP
AURIOL	W	51	Station de pompage et de potabilisation	AMP
AURIOL	P	52	Stationnement	AMP
AURIOL	P	53	Stationnement	AMP
AURIOL	R+P	54	Renaturation cours d'eau + Parking	GEMAPI / Commune
AURIOL	C	55	Cimetière	Commune
AURIOL	P	56	Stationnement	Commune
AURIOL	A	57	Légumerie	Commune
AURIOL	A	58	Projet agricole	Commune
AURIOL	A	59	Projet agricole	Commune
AURIOL	P	60	Stationnement	Commune
AURIOL	P	61	Parking	AMP
AURIOL	P	62	Parking	AMP

Liste emplacements réservés - équipements

Commune	Code	Numéro	Objet	Bénéficiaire
AURIOL	X	44	Cheminement doux / gestion ripisylve	GEMAPI
AURIOL	R	189	Gestion ripisylve	GEMAPI
AURIOL	X	40	Cheminement doux - gestion ripisylve	Commune - GEMAPI
AURIOL	R	191	Renaturation cours d'eau	GEMAPI
BELCODÈNE	B	63	Création d'un bassin de rétention - AB 154 et 187	AMP
BELCODÈNE	B	64	Création d'un bassin de rétention - Sortie du village (RD 46b), parcelles AI 63, 206, 207 et 208	AMP
BELCODÈNE	V	65	Aménagement paysager des abords de la chapelle St Jacques - Lieudit Chapelle St Jacques ; Parcelle C 179	Commune
BELCODÈNE	X	66	Acquisition du poste de refoulement et son accès et création d'un espace paysager en zone d'écoulement - AI 224p	Commune
BELCODÈNE	W	67	Acquisition du terrain où se trouvent les pompes de prélèvement d'eaux potables - Lieudit Chapelle St Jacques ; Parcelle C 56	AMP
BELCODÈNE	X	68	Création d'un espace vert paysager + stationnement	Commune
BELCODÈNE	Z	69	Aménagement autour du futur projet communal	Commune
CADOLIVE	L	70	Extension jardin d'enfant	Commune
CADOLIVE	V	71	Espace public	Commune
CADOLIVE	P	72	Stationnement	Commune
CUGES-LES-PINS	X	73	Aménagement d'un jardin public / bassin de rétention secteur bois joli	AMP-Commune
CUGES-LES-PINS	Q	74	Moulin à huile ? Maison du village	Commune
CUGES-LES-PINS	X	75	Jardin public / Extension bassin de rétention	AMP-Commune
CUGES-LES-PINS	B	76	Aménagement d'un cheminement hydraulique	AMP-Commune
CUGES-LES-PINS	B	77	Aménagement d'un bassin de rétention	AMP
CUGES-LES-PINS	B	78	Aménagement d'un cheminement hydraulique	AMP-Commune
CUGES-LES-PINS	B	79	Aménagement d'un bassin de rétention	AMP
CUGES-LES-PINS	B	80	Aménagement d'un cheminement hydraulique	AMP-Commune
CUGES-LES-PINS	U	81	Extension de la Station d'Epuration	AMP
CUGES-LES-PINS	B	82	Aménagement d'un cheminement hydraulique	AMP-Commune

Liste emplacements réservés - équipements

Commune	Code	Numéro	Objet	Bénéficiaire
CUGES-LES-PINS	B	83	Aménagement d'un bassin de rétention	AMP
CUGES-LES-PINS	T	84	Aménagement d'une liaison inter quartier	Commune
CUGES-LES-PINS	B	85	Aménagement d'un bassin de rétention	AMP
CUGES-LES-PINS	B	87	Aménagement d'un bassin de rétention	AMP-Commune
CUGES-LES-PINS	B	88	Aménagement d'un bassin de rétention	Commune
CUGES-LES-PINS	B	89	Aménagement d'un cheminement hydraulique	AMP-Commune
CUGES-LES-PINS	B	90	Aménagement d'un bassin de rétention	AMP
CUGES-LES-PINS	B	91	Création d'un bassin de rétention en face du cimetière	AMP
CUGES-LES-PINS	B	92	Création d'un bassin de rétention liée à la deuxième rue	AMP
CUGES-LES-PINS	P	93	Aménagement parking Col de l'Ange	Commune
CUGES-LES-PINS	X	94	Bassin de rétention et aménagement paysager	AMP-Commune
CUGES-LES-PINS	B	95	Aménagement d'un chemin hydraulique	AMP-Commune
CUGES-LES-PINS	W	96	Protection du forage de Puyricard	AMP
CUGES-LES-PINS	P	97	Parking	AMP
CUGES-LES-PINS	B	98	Embut de la Boucanière	AMP
INTERCOMMUNAL	R	183	Gestion ripisylve	GEMAPI
LA BOUILLADISSE	U	99	Station d'épuration	AMP
LA BOUILLADISSE	Q	100	Restauration du patrimoine	Commune
LA BOUILLADISSE	X	101	Stationnement/accueil du public accès au massif	Commune
LA BOUILLADISSE	P	102	Stationnement	AMP
LA BOUILLADISSE	C	103	Extension du cimetière	Commune
LA BOUILLADISSE	Z	104	Equipement public (extension services techniques)	Commune
LA BOUILLADISSE	X	105	Parking et Jardin les Pigeonnier	Commune
LA BOUILLADISSE	P	106	Parking	Commune
LA BOUILLADISSE	P	107	Parking	Commune
LA BOUILLADISSE	P	108	Parking à aménager	Commune
LA BOUILLADISSE	T	109	P+R terminus Val'Tram	AMP

Liste emplacements réservés - équipements

Commune	Code	Numéro	Objet	Bénéficiaire
LA BOUILLADISSE	B	110	Réseau pluvial	AMP
LA BOUILLADISSE	P	111	Parking	Commune
LA BOUILLADISSE	P	112	Parking	Commune
LA BOUILLADISSE	T	113	Extension P+R+V	AMP
LA BOUILLADISSE	V	114	Espace public	Commune
LA BOUILLADISSE	P	115	Parking	AMP
LA DESTROUSSE	U	116	Extension de la station d'épuration	AMP
LA DESTROUSSE	T	117	Aires de stationnement de part et d'autre de la RD 45C - Route du Maltrait	AMP
LA DESTROUSSE	X	118	Equipements publics, sportifs, Socio-éducatifs, Scolaires - Chemin du Grand Pré	Commune
LA DESTROUSSE	P	119	Aire de stationnement	AMP
LA DESTROUSSE	P	120	Aire de stationnement	AMP
LA DESTROUSSE	E	121	Extension du groupe scolaire	Commune
LA DESTROUSSE	X	122	Stationnement / arrêt de bus	AMP
LA DESTROUSSE	P	124	Aire de stationnement	AMP
LA DESTROUSSE	P	123	Aire de stationnement	Commune
LA PENNE-SUR-HUVEAUNE	P	125	Création d'un parking	Commune
LA PENNE-SUR-HUVEAUNE	P	126	Création d'un parking	AMP
LA PENNE-SUR-HUVEAUNE	P	127	Création d'un parking	AMP
LA PENNE-SUR-HUVEAUNE	P	182	Stationnement	Commune
PEYPIN	U	130	Bâche d'équilibre (Bel Air)	Syndicat
PEYPIN	U	131	Station de refoulement du Pin Béni	Syndicat
PEYPIN	U	132	Réservoir d'Auberge Neuve	Syndicat
PEYPIN	W	133	Extension du réservoir du Jas de Valèze	Syndicat

Liste emplacements réservés - équipements

Commune	Code	Numéro	Objet	Bénéficiaire
PEYPIN	W	134	Réservoir des Marquis	Syndicat
PEYPIN	W	135	Réservoir du Teisset	Syndicat
PEYPIN	W	136	Extension de la station de pompage du Teisset	Syndicat
PEYPIN	V	138	Aménagement d'un espace public	Commune
PEYPIN	W	139	Extension du réservoir du Pied de Veyran	Syndicat
PEYPIN	P	140	Création parking pour le cimetière	Commune
PEYPIN	E	144	Création d'un groupe scolaire	Commune
PEYPIN	Z	145	Equipements divers	Commune
ROQUEVAIRE	X	147	Equipement public et aménagement espace public	Commune
ROQUEVAIRE	P	148	Parking	AMP
ROQUEVAIRE	Q	149	Extension du foyer des jeunes	Commune
ROQUEVAIRE	Q	150	Equipement public dédié au sylvopastoralisme - chemin rural dit des sources Bassan	AMP
ROQUEVAIRE	P	151	Parking entrée de massif à Pont de Joux	Commune
ROQUEVAIRE	P	152	Parking entrée de massif	Commune
ROQUEVAIRE	P	153	Stationnement	AMP
ROQUEVAIRE	P	154	Parking	AMP
ROQUEVAIRE	P	155	Parking	Commune
ROQUEVAIRE	P	156	Parking	Commune
SAINT-SAVOURNIN	P	157	Création d'un parking sous le village - Parcelle AI 54	AMP
SAINT-SAVOURNIN	B	158	Acquisition du tracé d'un cours d'eau - Parcelles AL 190, 191 et 9999	AMP
SAINT-SAVOURNIN	T	159	Création d'un arrêt de bus - RD 8, parcelle AI 117p	Département
SAINT-SAVOURNIN	C	160	Extension du cimetière - Parcelles AL 192p et 194p	Commune
SAINT-SAVOURNIN	V	162	Création aire de jeux	Commune
SAINT-SAVOURNIN	P	163	Création parking	AMP
SAINT-SAVOURNIN	Z	164	Création d'une équipement public	Commune
SAINT-SAVOURNIN	V	165	Création d'un parc public	Commune
SAINT-SAVOURNIN	P	161	Parking	Commune

Liste emplacements réservés - équipements

Commune	Code	Numéro	Objet	Bénéficiaire
SAINT-SAVOURNIN	V	190	Monument de la mine	Commune
SAINT-ZACHARIE	P	166	Parking	Commune
SAINT-ZACHARIE	Z	167	Equipement public + voirie + stationnement	Commune
SAINT-ZACHARIE	X	168	Parc communal + équipement public	Commune
SAINT-ZACHARIE	Z	169	Parking / logement	AMP-Commune
SAINT-ZACHARIE	P	170	Parking ou jardins partagés pour les Naves	Commune
SAINT-ZACHARIE	Z	171	Equipement public	Commune
SAINT-ZACHARIE	V	172	Espace public	Commune
SAINT-ZACHARIE	V	173	Espace public	Commune
SAINT-ZACHARIE	Z	174	Equipement public	Commune
SAINT-ZACHARIE	Z	175	Parking + logements locatifs sociaux	Commune
SAINT-ZACHARIE	V	176	Espaces publics	Commune
SAINT-ZACHARIE	Z	177	Logements sociaux et équipement public	Commune
SAINT-ZACHARIE	P	178	Parking route des Naves	AMP
SAINT-ZACHARIE	V	179	Equipement public	Commune


Liste emplacements réservés – mixité sociale

Commune	Numéro	Objet de la réservation	Bénéficiaire
CADOLIVE	1	Emplacement réservé logement social/mixité sociale - 30%	Commune
SAINT-SAVOURNIN	2	Emplacement réservé logement social/mixité sociale - 50%	Commune
SAINT-SAVOURNIN	3	Emplacement réservé logement social/mixité sociale - 50%	Commune
SAINT-SAVOURNIN	4	Emplacement réservé logement social/mixité sociale - 50%	Commune
SAINT-SAVOURNIN	5	Emplacement réservé logement social/mixité sociale - 50%	Commune
SAINT-ZACHARIE	6	Emplacement réservé logement social/mixité sociale - 50%	Commune
SAINT-ZACHARIE	8	Emplacement réservé logement social/mixité sociale - 50%	Commune



**PLAN LOCAL D'URBANISME
INTERCOMMUNAL DU PAYS D'AUBAGNE ET DE L'ETOILE**

L.3 LISTE DES SERVITUDES DE PRE-LOCALISATION



Liste des pré-emplacements réservés

Commune	Numéro	Objet de la pré-réservation	Bénéficiaire	Type de pré-réservation
AUBAGNE	1	Pré-emplacement réservé pour demi-diffuseur autoroutier	Etat	Voirie
AUBAGNE	2	Pré-emplacement réservé pour demi-diffuseur autoroutier	Etat	Voirie
AUBAGNE	3	Pré-réservation pour projet de ligne nouvelle (4ème voie)	Etat	Voirie

PLU



**PLAN LOCAL D'URBANISME
INTERCOMMUNAL DU PAYS D'AUBAGNE ET DE L'ÉTOILE**

